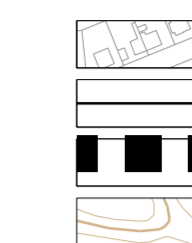


LEGENDA

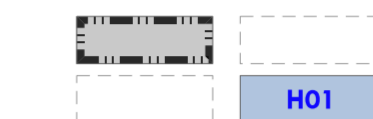
mapový podklad a hranice



KATASTRÁLNÍ MAPA
HRANICE KATASTRÁLNÍCH ÚZEMÍ
HRANICE ŘEŠENÉHO ÚZEMÍ
VRSTEVNICE

STAV NÁVRH


základní členění území



ZASTAVĚNÉ ÚZEMÍ VYMEZENÉ K 1. 7. 2017
ZASTAVITELNÉ PLOCHY

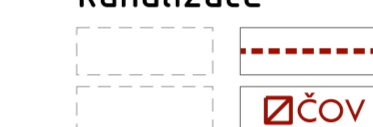
vodní hospodářství

zásobování vodou



VODOVODNÍ SÍŤ
TECHNOLOGICKÝ OBJEKT ZÁSOBOVÁNÍ VODOU
VODNÍ PLOCHY A TOKY

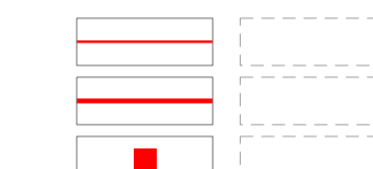
kanalizace



KANALIZACE
ČIŠTÍRNA ODPADNÍCH VOD

energetika

zásobování elektrickou energií



NADZEMNÍ / KABELOVÉ VEDENÍ VN
NADZEMNÍ VEDENÍ VVN
TRAFOSTANICE

zásobování plynem



VEDENÍ PLYNOVODU STL
VEDENÍ PLYNOVODU VTL
TECHNOLOGICKÝ OBJEKT ZÁSOBOVÁNÍ PLYNEM

telekomunikace



RADIOVÉ SMĚROVÉ PAPRSKY
ELEKTRONICKÉ KOMUNIKAČNÍ ZAŘÍZENÍ

odpadové hospodářství



STANOVISŤE TRÍDĚNÉHO ODPADU

informativní část



OCHRANNÉ PÁSMO VEDENÍ
BEZPEČNOSTNÍ PÁSMO PLYNOVODU VTL

SVRKYŇE

ÚZEMNÍ PLÁN

POŘIZOVATEL: OBEC SVRKYŇE
Svrkyňe 94, 252 64 Svrkyňe
POŘIZOVATEL: MÚ ČERNOŠICE - odbor úz. plánování
Riegrova 1209, 252 28 Černošice
ZPRACOVATEL: ING. ARCH. IVAN KAPLAN - AGORA STUDIO
Vinohradská 156, 130 00 Praha 3

Územní plán	
STAV: KONCEPCE TECHNICKÉ INFRASTRUKTURY	Číslo: 4
ZPRACOVATEL: AGORA	
DOC. ING. ARCH. IVAN KAPLAN ING. ARCH. OLGA TRIZENJHALEROVÁ ING. KATEŘINA JEJŇKOVÁ	
MĚŘK: 1 : 5 000	datum: srpen 2022

ZÁZNAM O ÚČINNOSTI ÚZEMNÍHO PLÁNU SVRKYŇE	
Správní orgán, který územní plán vydal	Zastupitelstvo obce Svrkyňe
Datum nabytí účinnosti	
Podpisovatel	Městský úřad Černošice odbor územního plánování Karlínská 259, 252 28 Černošice
Oprávněná úřední osoba pořizovatele	Ing. arch. Klára Zvěřevová vedoucí odboru územního plánování
Ortář úředního rozpisu, podpis	